




LEGENDA:

SEDIMENT odtěžení sedimentu


-  plocha odtěžení sedimentu
 stávající zaměřený povrch
 zaměřená hladina běžných průtoků (cca 0,2-0,4 m³·s⁻¹)

PŘÍČNÉ ŘEZY VYNESENY V POHL EDU PROTI PROUDU !

SOUŘADNÝ SYSTÉM JTSK

VÝŠKOVÝ SYSTÉM BALT PO VYROVNÁNÍ

KÓTOVÁNO V MM

| | | | | |
|--|----------------------|---|---|----------------|
| Ved. odd. proj. | Ing. Petr VÁVRA | | Autor. ing. | Ing. Petr KUNC |
| Zodp. proj. | Ing. Petr KUNC |  | Kreslil | Ing. Petr KUNC |
| Kraj: Pardubický | Obec: Hlinsko | | K.Ú.: Hlinsko v Č., Blatno u Hl. | |
| Investor: Povodí Labe, státní podnik, Závod Pardubice | | | | |

[illegible]

**Chrudimka, Hlinsko,
odstranění sedimentů v intravilánu
ř.km 86,376-89,700**

Příloha

Příčné profily - SO 03

FORMÁT 6xA4



POVODÍ LABE

| | |
|-------|-----------|
| Datum | únor 2019 |
|-------|-----------|

| | |
|--------|-----|
| Stupeň | DSJ |
|--------|-----|

| | |
|----------------|------|
| Pořadové číslo | 3578 |
|----------------|------|

| | |
|--------------|------------|
| Číslo stavby | Č. přílohy |
|--------------|------------|

| | |
|-----------|--|
| 122180027 | |
|-----------|--|

| | |
|---------|------|
| Měřítka | 1000 |
|---------|------|

D.3.3